PROSPETTO LATO VALLE
1:100

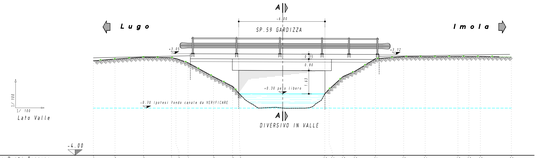

Numero Punti Terreno	1	2	3	4	5	6	7	8	9	10	11	12	13	14	15	16	17	18	19	20
Dist. Parziali Terreno	1.11	1.19	1.03	1.03 (0.84)	1.78	1.34	(-)	2.96		(-) (0.97)	(0.83)	1.44	1.97	1.58	2.05	(0.76)	(0.80)	2.74		
Dist. Progressive Terreno	0.00	1.11	2.30	3.33	4.36 (4.20)	6.14 (6.00)	7.48 (7.34)	7.34 (7.20)	10.30 (10.16)	10.30 (10.16)	11.13 (11.00)	11.96 (11.83)	13.40 (13.27)	15.37 (15.24)	16.95 (16.82)	18.00 (17.87)	18.76 (18.63)	19.56 (19.43)	22.30 (22.17)	22.30 (22.17)
Quote Terreno	1.00	1.00	1.00	1.00	1.00	1.00	1.00	1.00	1.00	1.00	1.00	1.00	1.00	1.00	1.00	1.00	1.00	1.00	1.00	1.00

PROSPETTO LATO MONTE
1:100

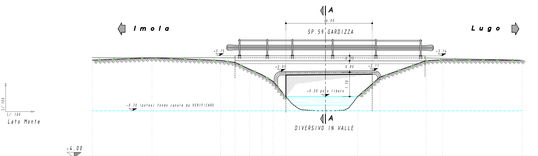

Numero Punti Terreno	1	2	3	4	5	6	7	8	9	10	11	12	13
Dist. Parziali Terreno	4.17	6.19	1.32	1.17	0.93 (0.79)	1.04 (0.90)	1.62	1.11	3.23	1.76	3.53	10.41	
Dist. Progressive Terreno	0.00	4.17	10.36	11.68	12.61 (12.47)	13.65 (13.51)	15.27	16.38	19.61	21.37	24.90	35.31	
Quote Terreno	1.00	1.00	1.00	1.00	1.00	1.00	1.00	1.00	1.00	1.00	1.00	1.00	1.00

SEZIONE TRASVERSALE IMPALCATO A–A
1:50

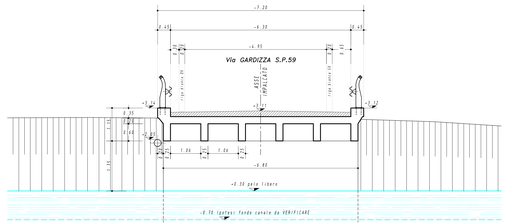

RILIEVO PLANO–ALTIMETRICO PONTICELLO SU CANALE DIVERSIVO DI VALLE S.P. 59
1:100

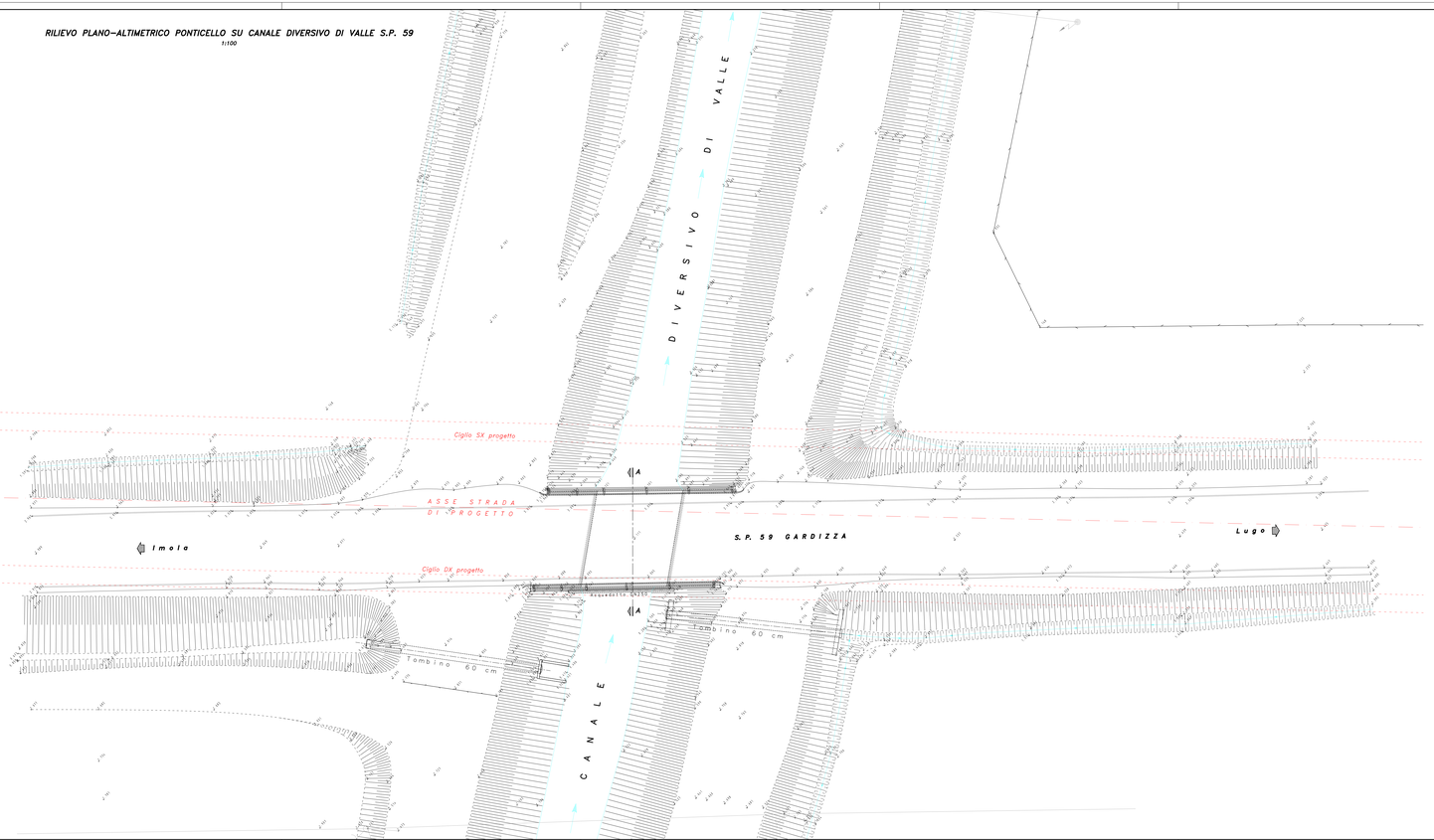

Provincia di Ravenna Settore Lavori Pubblici

INTERVENTO DI RIQUALIFICAZIONE DELLA S.P.59 "GARDIZZA"
NEI COMUNI DI CONSELICE E LUGO

CUP : J94E17000370001

PROGETTO DEFINITIVO-ESECUTIVO

IMPORTO € 3.000.000,00

Presidente: Michele De Pascale	Consigliere Delegato: Nicola Pasi
Dirigente responsabile del Settore: Ing. Paolo Nobile	

		Firme:
RESPONSABILE UNICO DEL PROCEDIMENTO:	Ing. Paolo Nobile	(documento firmato digitalmente)
PROGETTISTA :	Ing. Giuseppe Catanzaro	(documento firmato digitalmente)
PROGETTISTA STRUTTURE:	Ing. Ivan Missiroli	(documento firmato digitalmente)

Rev.	DESCRIZIONE	Dis	Ver	Val	Appr	Data
0	EMISSIONE					GIU 2019
Rev.	Descrizione	Redatto	Controllato	Approvato	Data	

TITOLO ELABORATO:

PONTE SU CANALE DIVERSIVO
STATO DI FATTO

Progetto num.	Revisione	Data	Scala	Tavola No.
4.0	000		VARIE	